



## CONVENTION CS06

### Convention de servitudes pour les ouvrages souterrains

#### (Hors propriétés agricoles, boisées et forestières)

## LOCALISATION

Commune de : Gardanne

Département : BOUCHES DU RHONE

Une ligne électrique souterraine : 400 Volts

N° d'affaire Enedis : RAC-24-2ESH4DEBVN C5 RENFORCEMENT - Sabrina FORTES NASCIMENTO PIRES - 186 CHEMIN DES PRES -13120 GARDANNE

Chargé de projet Enedis : ALLEGUI MEHDI

## PARTIES

Cette convention est signée entre :

### **Enedis,**

Ci-après « Enedis » dans cette convention

Société anonyme à directoire et conseil de surveillance, au capital de 270 037 000 euros, immatriculée au RCS de Nanterre sous le numéro 444 608 442, ayant son siège social à la tour Enedis, 4, place de la Pyramide, 92800 PUTEAUX

Représentée par Le Directeur Régional ENEDIS Provence Alpes du Sud, Monsieur Jacques NICOLI, 445 rue André Ampère, 13290 AIX EN PROVENCE,

### **Et**

Nom \*: **LES COPROPRIETAIRES GALERIE MARCHANDE CARREFOUR MARKET** représenté(e) par **DAVIN Clotilde**, dûment **habilité(e) à cet effet**

Demeurant à : **P/CG IMMOB. PERSPEVTIVES SUD 0025 RUE PAUL LANGEVIN, 13290 AIX EN PROVENCE**

Téléphone : .....

Né(e) à :

Agissant en qualité **Propriétaire** des bâtiments et terrains ci-après indiqués

Nom \*: **DIRECTION DE L URBANISME, FONCIER, LOGEMENT** représenté(e) par son (sa) **Maire, M. HERVE GRANIER** ayant reçu tous pouvoirs à l'effet des présentes par décision du Conseil **municipal** en date du **23 avril 2026**

Demeurant à : **IMMEUBLE ST ROCH, 1 AVENUE DE NICE, 13541 GARDANNE CEDEX**

Téléphone : .....

Né(e) à :

Agissant en qualité **Propriétaire** des bâtiments et terrains ci-après indiqués

Ci-après « le propriétaire » dans cette convention

Enedis et le propriétaire sont désignés individuellement la « Partie » et ensemble les « Parties ».

Le propriétaire déclare que la/les parcelle(s) ci-après désignée(s) lui appartient/appartiennent :

Commune	Prefixe	Section	Numéro de parcelle	Lieux-dits	Nature éventuelle des sols et cultures (Cultures légumières, prairies, pacage, bois, forêt ...)
Gardanne		CZ	0038	CHEMIN D AIX	

Cette ou ces parcelles sont dénommées « propriété » dans cette convention.

Enedis est concessionnaire du service public de distribution d'électricité sur 95 % du territoire français. A ce titre, elle entretient, développe et exploite le réseau public de distribution d'électricité. Cette mission lui permet d'obtenir une déclaration d'utilité publique et/ou d'établir des servitudes l'autorisant à implanter des ouvrages électriques sur des propriétés, dans l'intérêt du service public (articles L.323-3 et suivants et R.323-1 et suivants du code de l'énergie).

Cette convention reconnaît à Enedis les droits prévus par ces textes. Elle prévoit par ailleurs des droits sur lesquels les Parties se sont accordées.

## LES OUVRAGES

### 1) Les ouvrages objet de cette convention

Dès la signature de cette convention, le propriétaire autorise Enedis à implanter sur sa propriété (close ou non, bâtie ou non) les ouvrages décrits ci-dessous :

- 1 canalisation(s) souterraines(s) et ses (leurs) accessoires dans une bande de 3 m de large sur une longueur totale d'environ 76 mètres ;
- Les bornes de repérage si besoin ;

Cette convention vise également tous les ouvrages qui pourraient se substituer aux ouvrages précités sur leurs emprises initiales ou le cas échéant, à proximité de l'emprise initiale.

Le terme « ouvrage » utilisé dans cette convention vise donc l'ensemble de ces ouvrages.

### 2) L'emplacement de ces ouvrages sur la propriété

Les ouvrages décrits ci-dessus sont implantés sur la propriété aux emplacements décrits dans le plan de tracé des ouvrages annexé à cette convention.

### 3) La durée pendant laquelle les ouvrages restent implantés sur la propriété

Cette convention entre en vigueur à la date de sa signature. Elle est conclue pour la durée de vie des ouvrages visés au point 1).

Enedis pourra commencer les travaux dès la signature de la convention par le propriétaire.

## IMPLANTATION DES OUVRAGES

### 4) Les conséquences sur la végétation à proximité de l'emplacement des ouvrages

Enedis est autorisée à effectuer l'élagage, l'enlèvement, l'abattage ou le dessouchage de toutes plantations, branches ou arbres, qui se trouvent à proximité de l'emplacement des ouvrages, gênent leur pose ou pourraient par leur mouvement, chute ou croissance occasionner des dommages aux ouvrages.

Ces travaux pourront être confiés au propriétaire si ce dernier le demande et s'engage à respecter la réglementation en vigueur, notamment la réglementation relative à l'exécution de travaux à proximité de certains ouvrages (notamment art. L. 554-1 et suivants et art. R. 554-1 et suivants du Code de l'environnement ; arrêté du 15 février 2012 pris en application du chapitre IV du titre V du livre V du code de l'environnement relatif à l'exécution de travaux à proximité de certains ouvrages souterrains, aériens ou subaquatiques de transport ou de distribution).

### 5) L'accès d'Enedis à la propriété

Enedis est autorisée à faire pénétrer ses agents ou ceux des entreprises qu'elle a accréditées afin de réaliser les travaux

sera fixé à l'amiable ou à défaut d'accord, par le tribunal compétent.

## AUTRES ARTICLES

### 12) Les effets de cette convention

Le propriétaire s'engage à porter cette convention à la connaissance des personnes qui ont ou qui acquièrent des droits sur la propriété, notamment en cas de transfert de propriété ou de changement de locataire.

De plus, le propriétaire s'engage à faire reporter les termes de la présente convention dans tout acte relatif à la propriété.

### 13) Les formalités

#### Enregistrement

Enedis pourra faire enregistrer cette convention auprès des services des impôts.

#### Copie pour le propriétaire

Enedis remet un exemplaire de la convention au propriétaire après accomplissement des formalités nécessaires.

#### Acte authentique

Cette convention sera formalisée par un acte authentique devant un notaire en vue de sa publication au service de la publicité foncière.

Enedis prendra à sa charge les frais liés à cet acte.

### 14) Les éventuels litiges

Si un litige survient entre les parties au sujet de l'interprétation ou de l'exécution de cette convention, les parties conviennent de rechercher un règlement amiable.

A défaut d'accord, les litiges seront soumis au tribunal compétent du lieu de situation de la propriété.

### 15) Les données à caractère personnel

Enedis recueille des données pour la bonne exécution de la présente convention (noms, prénoms, adresse, etc.). Ces données seront traitées conformément à la loi n° 78-17 du 6 janvier 1978 relative à l'informatique, aux fichiers et aux libertés et au règlement général sur la protection des données.

Elles sont conservées pendant la durée de vie de l'ouvrage et sont destinées à Enedis, ses prestataires et le cas échéant aux tiers autorisés ou tout tiers qui justifierait d'un intérêt majeur.

Le propriétaire dispose d'un droit d'accès à ses données, de rectification, d'opposition et d'effacement pour motif légitime. Il peut exercer son droit d'accès via l'adresse e-mail suivante : [dct-informatiqueetlibertes@enedis.fr](mailto:dct-informatiqueetlibertes@enedis.fr)

**Si la signature est manuscrite**, il convient de réaliser 4 (quatre) exemplaires de la convention et faire précéder la signature de la mention manuscrite " Lu et approuvé ".

**Si la signature est électronique**, la convention est signée dans les conditions prévues par les articles 1366 et 1367 du Code civil, d'un commun accord entre les Parties.

Fait en quatre (4) exemplaires originaux.

Enedis

Date : 23 avril 2026 à Gardanne

d'implantation des ouvrages.

Enedis informera préalablement le propriétaire de ses interventions, sauf en cas d'urgence.

## 6) Les conditions financières de cette implantation

Au regard des droits reconnus par le propriétaire à Enedis en application de cette convention, Enedis s'engage à lui verser une indemnité forfaitaire, unique et définitive.

Son montant est de 76 (soixante-seize euros) €.

Cette somme sera versée lors de la signature de l'acte notarié.

## 7) L'indemnisation en cas de dommages à l'occasion des travaux d'implantation

Si des dommages directs et certains sont causés aux biens à l'occasion de l'implantation des ouvrages, le propriétaire aura droit à une indemnité. Son montant sera déterminé selon la nature et l'étendue des dommages. Il sera fixé à l'amiable ou à défaut d'accord, par le tribunal compétent.

# EXPLOITATION DES OUVRAGES

## 8) Les opérations liées à l'exploitation des ouvrages

Par cette convention, le propriétaire autorise Enedis à exploiter les ouvrages implantés sur sa propriété et à y réaliser toutes les opérations nécessaires pour les besoins du service public de la distribution d'électricité. Il s'agit de la surveillance, l'entretien, la réparation, le remplacement et la rénovation des ouvrages.

## 9) Les conditions dans lesquelles le propriétaire peut jouir de sa propriété

Le propriétaire conserve la propriété et la jouissance de la propriété.

Pour autant, il renonce à demander l'enlèvement ou la modification des ouvrages désignés à l'article 1) ci-dessus, peu importe les motifs de sa demande.

Cet enlèvement ou cette modification des ouvrages seront toutefois possibles si le propriétaire prend intégralement en charge tous les coûts associés.

### Ce qui est interdit :

- **Le propriétaire s'interdit de porter atteinte à la sécurité des ouvrages d'Enedis ;**
- **Le propriétaire s'interdit de réaliser ou faire réaliser des travaux ou d'édifier une construction** dans l'emprise et à proximité des ouvrages définis au 1 ;
- **Le propriétaire s'interdit de réaliser ou de laisser pousser des plantations** d'arbres ou arbustes, de toute culture sur ou sous le tracé et à proximité des ouvrages définis au 1 ;
- **Le propriétaire s'interdit de modifier le profil de son terrain**, dans l'emprise et à proximité des ouvrages définis au 1.

### Ce qui est autorisé :

Le propriétaire pourra édifier des constructions et réaliser des plantations sur sa propriété dans les conditions suivantes :

- Le propriétaire pourra édifier des constructions ou effectuer des plantations à proximité des ouvrages décrits à l'article 1) à condition de respecter les distances prévues par la réglementation en vigueur entre ces ouvrages et ces constructions ou implantations.
- Le propriétaire pourra planter des arbres de part et d'autre de la nappe des conducteurs à condition de respecter les conditions suivantes : la distance entre le sommet de l'arbre et la nappe de conducteurs doit être supérieure à la distance prévue par la réglementation en vigueur. Cette distance est calculée en tenant compte d'une possible chute perpendiculaire de cet arbre en direction des nappes de conducteurs.

## 10) L'accès d'Enedis à la propriété

Enedis est autorisée à faire pénétrer ses agents ou ceux des entreprises qu'elle a accréditées afin de réaliser tous les travaux liés à l'exploitation des ouvrages.

Enedis informera préalablement le propriétaire de ses interventions, sauf en cas d'urgence.


## 11) L'indemnité en cas de dommage à l'occasion des opérations liées à l'exploitation

Si des dommages directs et certains sont causés aux biens à l'occasion de toutes les opérations liées à l'exploitation des ouvrages, le propriétaire aura droit à une indemnité. Son montant sera déterminé selon la nature et l'étendue des dommages. Il



Cadre réservé à Enedis

A....., le .....

Nom Prénom	Signature
LES COPROPRIETAIRES GALERIE MARCHANDE CARREFOUR MARKET représenté(e) par DAVIN Clotilde, dûment habilité(e) à cet effet	
DIRECTION DE L URBANISME, FONCIER, LOGEMENT représenté(e) par son (sa) Maire M. Steyer (RAN) ayant reçu tous pouvoirs à l'effet des présentes par décision du Conseil Municipal du 23 avril 2026	<p><i>"Lu et approuvé"</i></p> 

Annexe : plan de tracé des ouvrages

Envoyé en préfecture le 24/04/2026

Reçu en préfecture le 24/04/2026

Publié le 24/04/2026

ID : 013-211300413-20260423-DEL\_2026\_85-DE



## CONVENTION CS06

### Convention de servitudes pour les ouvrages souterrains

(Hors propriétés agricoles, boisées et forestières)

## LOCALISATION

Commune de : Gardanne

Département : BOUCHES DU RHONE

Une ligne électrique souterraine : 400 Volts

N° d'affaire Enedis : RAC-24-2ESH4DEBVN C5 RENFORCEMENT - Sabrina FORTES NASCIMENTO PIRES - 186 CHEMIN DES PRES -13120 GARDANNE

Chargé de projet Enedis : ALLEGUI MEHDI

## PARTIES

Cette convention est signée entre :

### **Enedis,**

Ci-après «Enedis » dans cette convention

Société anonyme à directoire et conseil de surveillance, au capital de 270 037 000 euros, immatriculée au RCS de Nanterre sous le numéro 444 608 442, ayant son siège social à la tour Enedis, 4, place de la Pyramide, 92800 PUTEAUX

Représentée par Le Directeur Régional ENEDIS Provence Alpes du Sud, Monsieur Jacques NICOLI, 445 rue André Ampère, 13290 AIX EN PROVENCE,

### **Et**

Nom \*: **LES COPROPRIETAIRES GALERIE MARCHANDE CARREFOUR MARKET** représenté(e) par **DAVIN Clotilde**, dûment **habilité(e) à cet effet**

Demeurant à : **P/CG IMMOB. PERSPEVTIVES SUD 0025 RUE PAUL LANGEVIN, 13290 AIX EN PROVENCE**

Téléphone : .....

Né(e) à :

Agissant en qualité **Propriétaire** des bâtiments et terrains ci-après indiqués

Nom \*: **DIRECTION DE L URBANISME, FONCIER, LOGEMENT** représenté(e) par son (sa) **Maire M. Hervé GRAVIER** **ayant reçu tous pouvoirs à l'effet des présentes par décision du Conseil Municipal** en date du **23 avril 2026**

Demeurant à : **IMMEUBLE ST ROCH, 1 AVENUE DE NICE, 13541 GARDANNE CEDEX**

Téléphone : .....

Né(e) à :

Agissant en qualité **Propriétaire** des bâtiments et terrains ci-après indiqués

Ci-après « le propriétaire » dans cette convention

Enedis et le propriétaire sont désignés individuellement la « Partie » et ensemble les « Parties ».

Le propriétaire déclare que la/les parcelle(s) ci-après désignée(s) lui appartient/appartiennent :

Commune	Prefixe	Section	Numéro de parcelle	Lieux-dits	Nature éventuelle des sols et cultures (Cultures légumières, prairies, pacage, bois, forêt ...)
Gardanne		CZ	0038	CHEMIN D AIX	

Cette ou ces parcelles sont dénommées « propriété » dans cette convention.

Enedis est concessionnaire du service public de distribution d'électricité sur 95 % du territoire français. A ce titre, elle entretient, développe et exploite le réseau public de distribution d'électricité. Cette mission lui permet d'obtenir une déclaration d'utilité publique et/ou d'établir des servitudes l'autorisant à implanter des ouvrages électriques sur des propriétés, dans l'intérêt du service public (articles L.323-3 et suivants et R.323-1 et suivants du code de l'énergie).

Cette convention reconnaît à Enedis les droits prévus par ces textes. Elle prévoit par ailleurs des droits sur lesquels les Parties se sont accordées.

## LES OUVRAGES

### 1) Les ouvrages objet de cette convention

Dès la signature de cette convention, le propriétaire autorise Enedis à implanter sur sa propriété (close ou non, bâtie ou non) les ouvrages décrits ci-dessous :

- 1 canalisation(s) souterraines(s) et ses (leurs) accessoires dans une bande de 3 m de large sur une longueur totale d'environ 76 mètres ;
- Les bornes de repérage si besoin ;

Cette convention vise également tous les ouvrages qui pourraient se substituer aux ouvrages précités sur leurs emprises initiales ou le cas échéant, à proximité de l'emprise initiale.

Le terme « ouvrage » utilisé dans cette convention vise donc l'ensemble de ces ouvrages.

### 2) L'emplacement de ces ouvrages sur la propriété

Les ouvrages décrits ci-dessus sont implantés sur la propriété aux emplacements décrits dans le plan de tracé des ouvrages annexé à cette convention.

### 3) La durée pendant laquelle les ouvrages restent implantés sur la propriété

Cette convention entre en vigueur à la date de sa signature. Elle est conclue pour la durée de vie des ouvrages visés au point 1). Enedis pourra commencer les travaux dès la signature de la convention par le propriétaire.

## IMPLANTATION DES OUVRAGES

### 4) Les conséquences sur la végétation à proximité de l'emplacement des ouvrages

Enedis est autorisée à effectuer l'élagage, l'enlèvement, l'abattage ou le dessouchage de toutes plantations, branches ou arbres, qui se trouvent à proximité de l'emplacement des ouvrages, gênent leur pose ou pourraient par leur mouvement, chute ou croissance occasionner des dommages aux ouvrages.

Ces travaux pourront être confiés au propriétaire si ce dernier le demande et s'engage à respecter la réglementation en vigueur, notamment la réglementation relative à l'exécution de travaux à proximité de certains ouvrages (notamment art. L. 554-1 et suivants et art. R. 554-1 et suivants du Code de l'environnement ; arrêté du 15 février 2012 pris en application du chapitre IV du titre V du livre V du code de l'environnement relatif à l'exécution de travaux à proximité de certains ouvrages souterrains, aériens ou subaquatiques de transport ou de distribution).

### 5) L'accès d'Enedis à la propriété

Enedis est autorisée à faire pénétrer ses agents ou ceux des entreprises qu'elle a accréditées afin de réaliser les travaux

d'implantation des ouvrages.

Enedis informera préalablement le propriétaire de ses interventions, sauf en cas d'urgence.

## 6) Les conditions financières de cette implantation

Au regard des droits reconnus par le propriétaire à Enedis en application de cette convention, Enedis s'engage à lui verser une indemnité forfaitaire, unique et définitive.

Son montant est de 76 (soixante-seize euros) €.

Cette somme sera versée lors de la signature de l'acte notarié.

## 7) L'indemnisation en cas de dommages à l'occasion des travaux d'implantation

Si des dommages directs et certains sont causés aux biens à l'occasion de l'implantation des ouvrages, le propriétaire aura droit à une indemnité. Son montant sera déterminé selon la nature et l'étendue des dommages. Il sera fixé à l'amiable ou à défaut d'accord, par le tribunal compétent.

# EXPLOITATION DES OUVRAGES

## 8) Les opérations liées à l'exploitation des ouvrages

Par cette convention, le propriétaire autorise Enedis à exploiter les ouvrages implantés sur sa propriété et à y réaliser toutes les opérations nécessaires pour les besoins du service public de la distribution d'électricité. Il s'agit de la surveillance, l'entretien, la réparation, le remplacement et la rénovation des ouvrages.

## 9) Les conditions dans lesquelles le propriétaire peut jouir de sa propriété

Le propriétaire conserve la propriété et la jouissance de la propriété.

Pour autant, il renonce à demander l'enlèvement ou la modification des ouvrages désignés à l'article 1) ci-dessus, peu importe les motifs de sa demande.

Cet enlèvement ou cette modification des ouvrages seront toutefois possibles si le propriétaire prend intégralement en charge tous les coûts associés.

### Ce qui est interdit :

- **Le propriétaire s'interdit de porter atteinte à la sécurité des ouvrages d'Enedis ;**
- **Le propriétaire s'interdit de réaliser ou faire réaliser des travaux ou d'édifier une construction** dans l'emprise et à proximité des ouvrages définis au 1 ;
- **Le propriétaire s'interdit de réaliser ou de laisser pousser des plantations** d'arbres ou arbustes, de toute culture sur ou sous le tracé et à proximité des ouvrages définis au 1 ;
- **Le propriétaire s'interdit de modifier le profil de son terrain**, dans l'emprise et à proximité des ouvrages définis au 1.

### Ce qui est autorisé :

Le propriétaire pourra édifier des constructions et réaliser des plantations sur sa propriété dans les conditions suivantes :

- Le propriétaire pourra édifier des constructions ou effectuer des plantations à proximité des ouvrages décrits à l'article 1) à condition de respecter les distances prévues par la réglementation en vigueur entre ces ouvrages et ces constructions ou implantations.
- Le propriétaire pourra planter des arbres de part et d'autre de la nappe des conducteurs à condition de respecter les conditions suivantes : la distance entre le sommet de l'arbre et la nappe de conducteurs doit être supérieure à la distance prévue par la réglementation en vigueur. Cette distance est calculée en tenant compte d'une possible chute perpendiculaire de cet arbre en direction des nappes de conducteurs.

## 10) L'accès d'Enedis à la propriété

Enedis est autorisée à faire pénétrer ses agents ou ceux des entreprises qu'elle a accréditées afin de réaliser tous les travaux liés à l'exploitation des ouvrages.

Enedis informera préalablement le propriétaire de ses interventions, sauf en cas d'urgence.

## 11) L'indemnité en cas de dommage à l'occasion des opérations liées à l'exploitation

Si des dommages directs et certains sont causés aux biens à l'occasion de toutes les opérations liées à l'exploitation des ouvrages, le propriétaire aura droit à une indemnité. Son montant sera déterminé selon la nature et l'étendue des dommages. Il

sera fixé à l'amiable ou à défaut d'accord, par le tribunal compétent.

## AUTRES ARTICLES

### 12) Les effets de cette convention

Le propriétaire s'engage à porter cette convention à la connaissance des personnes qui ont ou qui acquièrent des droits sur la propriété, notamment en cas de transfert de propriété ou de changement de locataire.

De plus, le propriétaire s'engage à faire reporter les termes de la présente convention dans tout acte relatif à la propriété.

### 13) Les formalités

#### Enregistrement

Enedis pourra faire enregistrer cette convention auprès des services des impôts.

#### Copie pour le propriétaire

Enedis remet un exemplaire de la convention au propriétaire après accomplissement des formalités nécessaires.

#### Acte authentique

Cette convention sera formalisée par un acte authentique devant un notaire en vue de sa publication au service de la publicité foncière.

Enedis prendra à sa charge les frais liés à cet acte.

### 14) Les éventuels litiges

Si un litige survient entre les parties au sujet de l'interprétation ou de l'exécution de cette convention, les parties conviennent de rechercher un règlement amiable.

A défaut d'accord, les litiges seront soumis au tribunal compétent du lieu de situation de la propriété.

### 15) Les données à caractère personnel

Enedis recueille des données pour la bonne exécution de la présente convention (noms, prénoms, adresse, etc.). Ces données seront traitées conformément à la loi n° 78-17 du 6 janvier 1978 relative à l'informatique, aux fichiers et aux libertés et au règlement général sur la protection des données.

Elles sont conservées pendant la durée de vie de l'ouvrage et sont destinées à Enedis, ses prestataires et le cas échéant aux tiers autorisés ou tout tiers qui justifierait d'un intérêt majeur.

Le propriétaire dispose d'un droit d'accès à ses données, de rectification, d'opposition et d'effacement pour motif légitime. Il peut exercer son droit d'accès via l'adresse e-mail suivante : [dct-informatiqueetlibertés@enedis.fr](mailto:dct-informatiqueetlibertés@enedis.fr)

**Si la signature est manuscrite**, il convient de réaliser 4 (quatre) exemplaires de la convention et faire précéder la signature de la mention manuscrite " Lu et approuvé ".

**Si la signature est électronique**, la convention est signée dans les conditions prévues par les articles 1366 et 1367 du Code civil, d'un commun accord entre les Parties.


Fait en quatre (4) exemplaires originaux.

**Enedis**

Date :

Cadre réservé à Enedis

A....., le .....

Nom Prénom	Signature
LES COPROPRIETAIRES GALERIE MARCHANDE CARREFOUR MARKET représenté(e) par DAVIN Clotilde, dûment habilité(e) à cet effet	
DIRECTION DE L URBANISME, FONCIER, LOGEMENT représenté(e) par son (sa) <i>Haine,</i> <i>M. Hervé GRANER</i> , ayant reçu tous pouvoirs à l'effet des présentes par décision du <i>conseil municipal du 23 avril 2026</i>	<i>« Vu et approuvé »</i> 

Annexe : plan de tracé des ouvrages

Envoyé en préfecture le 24/04/2026

Reçu en préfecture le 24/04/2026

Publié le 24/04/2026

Convention CSO S<sup>2</sup>LOW

ID : 013-211300413-20260423-DEL\_2026\_85-DE



## CONVENTION CS06

### Convention de servitudes pour les ouvrages souterrains

(Hors propriétés agricoles, boisées et forestières)

## LOCALISATION

Commune de : Gardanne

Département : BOUCHES DU RHONE

Une ligne électrique souterraine : 400 Volts

N° d'affaire Enedis : RAC-24-2ESH4DEBVN C5 RENFORCEMENT - Sabrina FORTES NASCIMENTO PIRES - 186 CHEMIN DES PRES -13120 GARDANNE

Chargé de projet Enedis : ALLEGUI MEHDI

## PARTIES

Cette convention est signée entre :

### **Enedis,**

Ci-après « Enedis » dans cette convention

Société anonyme à directoire et conseil de surveillance, au capital de 270 037 000 euros, immatriculée au RCS de Nanterre sous le numéro 444 608 442, ayant son siège social à la tour Enedis, 4, place de la Pyramide, 92800 PUTEAUX

Représentée par Le Directeur Régional ENEDIS Provence Alpes du Sud, Monsieur Jacques NICOLI, 445 rue André Ampère, 13290 AIX EN PROVENCE,

### **Et**

Nom \*: **LES COPROPRIETAIRES GALERIE MARCHANDE CARREFOUR MARKET** représenté(e) par **DAVIN Clotilde**, dûment habilité(e) à cet effet

Demeurant à : **P/CG IMMOB. PERSPEVTIVES SUD 0025 RUE PAUL LANGEVIN, 13290 AIX EN PROVENCE**

Téléphone : .....

Né(e) à :

Agissant en qualité **Propriétaire** des bâtiments et terrains ci-après indiqués

Nom \*: **DIRECTION DE L URBANISME, FONCIER, LOGEMENT** représenté(e) par son (sa) **Maire D. Hervé GRANIER**, ayant reçu tous pouvoirs à l'effet des présentes par décision du Conseil **municipal** en date du **23 avril 2026**

Demeurant à : **IMMEUBLE ST ROCH, 1 AVENUE DE NICE, 13541 GARDANNE CEDEX**

Téléphone : .....

Né(e) à :

Agissant en qualité **Propriétaire** des bâtiments et terrains ci-après indiqués

Ci-après « le propriétaire » dans cette convention

Enedis et le propriétaire sont désignés individuellement la « Partie » et ensemble les « Parties ».

Le propriétaire déclare que la/les parcelle(s) ci-après désignée(s) lui appartient/appartiennent :

Commune	Prefixe	Section	Numéro de parcelle	Lieux-dits	Nature éventuelle des sols et cultures (Cultures légumières, prairies, pacage, bois, forêt ...)
Gardanne		CZ	0038	CHEMIN D AIX	

Cette ou ces parcelles sont dénommées « propriété » dans cette convention.

Enedis est concessionnaire du service public de distribution d'électricité sur 95 % du territoire français. A ce titre, elle entretient, développe et exploite le réseau public de distribution d'électricité. Cette mission lui permet d'obtenir une déclaration d'utilité publique et/ou d'établir des servitudes l'autorisant à implanter des ouvrages électriques sur des propriétés, dans l'intérêt du service public (articles L.323-3 et suivants et R.323-1 et suivants du code de l'énergie).

Cette convention reconnaît à Enedis les droits prévus par ces textes. Elle prévoit par ailleurs des droits sur lesquels les Parties se sont accordées.

## LES OUVRAGES

### 1) Les ouvrages objet de cette convention

Dès la signature de cette convention, le propriétaire autorise Enedis à implanter sur sa propriété (close ou non, bâtie ou non) les ouvrages décrits ci-dessous :

- 1 canalisation(s) souterraines(s) et ses (leurs) accessoires dans une bande de 3 m de large sur une longueur totale d'environ 76 mètres ;
- Les bornes de repérage si besoin ;

Cette convention vise également tous les ouvrages qui pourraient se substituer aux ouvrages précités sur leurs emprises initiales ou le cas échéant, à proximité de l'emprise initiale.

Le terme « ouvrage » utilisé dans cette convention vise donc l'ensemble de ces ouvrages.

### 2) L'emplacement de ces ouvrages sur la propriété

Les ouvrages décrits ci-dessus sont implantés sur la propriété aux emplacements décrits dans le plan de tracé des ouvrages annexé à cette convention.

### 3) La durée pendant laquelle les ouvrages restent implantés sur la propriété

Cette convention entre en vigueur à la date de sa signature. Elle est conclue pour la durée de vie des ouvrages visés au point 1). Enedis pourra commencer les travaux dès la signature de la convention par le propriétaire.

## IMPLANTATION DES OUVRAGES

### 4) Les conséquences sur la végétation à proximité de l'emplacement des ouvrages

Enedis est autorisée à effectuer l'élagage, l'enlèvement, l'abattage ou le dessouchage de toutes plantations, branches ou arbres, qui se trouvent à proximité de l'emplacement des ouvrages, gênent leur pose ou pourraient par leur mouvement, chute ou croissance occasionner des dommages aux ouvrages.

Ces travaux pourront être confiés au propriétaire si ce dernier le demande et s'engage à respecter la réglementation en vigueur, notamment la réglementation relative à l'exécution de travaux à proximité de certains ouvrages (notamment art. L. 554-1 et suivants et art. R. 554-1 et suivants du Code de l'environnement ; arrêté du 15 février 2012 pris en application du chapitre IV du titre V du livre V du code de l'environnement relatif à l'exécution de travaux à proximité de certains ouvrages souterrains, aériens ou subaquatiques de transport ou de distribution).

### 5) L'accès d'Enedis à la propriété

Enedis est autorisée à faire pénétrer ses agents ou ceux des entreprises qu'elle a accréditées afin de réaliser les travaux

d'implantation des ouvrages.

Enedis informera préalablement le propriétaire de ses interventions, sauf en cas d'urgence.

## 6) Les conditions financières de cette implantation

Au regard des droits reconnus par le propriétaire à Enedis en application de cette convention, Enedis s'engage à lui verser une indemnité forfaitaire, unique et définitive.

Son montant est de 76 (soixante-seize euros) €.

Cette somme sera versée lors de la signature de l'acte notarié.

## 7) L'indemnisation en cas de dommages à l'occasion des travaux d'implantation

Si des dommages directs et certains sont causés aux biens à l'occasion de l'implantation des ouvrages, le propriétaire aura droit à une indemnité. Son montant sera déterminé selon la nature et l'étendue des dommages. Il sera fixé à l'amiable ou à défaut d'accord, par le tribunal compétent.

# EXPLOITATION DES OUVRAGES

## 8) Les opérations liées à l'exploitation des ouvrages

Par cette convention, le propriétaire autorise Enedis à exploiter les ouvrages implantés sur sa propriété et à y réaliser toutes les opérations nécessaires pour les besoins du service public de la distribution d'électricité. Il s'agit de la surveillance, l'entretien, la réparation, le remplacement et la rénovation des ouvrages.

## 9) Les conditions dans lesquelles le propriétaire peut jouir de sa propriété

Le propriétaire conserve la propriété et la jouissance de la propriété.

Pour autant, il renonce à demander l'enlèvement ou la modification des ouvrages désignés à l'article 1) ci-dessus, peu importe les motifs de sa demande.

Cet enlèvement ou cette modification des ouvrages seront toutefois possibles si le propriétaire prend intégralement en charge tous les coûts associés.

### Ce qui est interdit :

- **Le propriétaire s'interdit de porter atteinte à la sécurité des ouvrages d'Enedis ;**
- **Le propriétaire s'interdit de réaliser ou faire réaliser des travaux ou d'édifier une construction** dans l'emprise et à proximité des ouvrages définis au 1 ;
- **Le propriétaire s'interdit de réaliser ou de laisser pousser des plantations** d'arbres ou arbustes, de toute culture sur ou sous le tracé et à proximité des ouvrages définis au 1 ;
- **Le propriétaire s'interdit de modifier le profil de son terrain**, dans l'emprise et à proximité des ouvrages définis au 1.

### Ce qui est autorisé :

Le propriétaire pourra édifier des constructions et réaliser des plantations sur sa propriété dans les conditions suivantes :

- Le propriétaire pourra édifier des constructions ou effectuer des plantations à proximité des ouvrages décrits à l'article 1) à condition de respecter les distances prévues par la réglementation en vigueur entre ces ouvrages et ces constructions ou implantations.
- Le propriétaire pourra planter des arbres de part et d'autre de la nappe des conducteurs à condition de respecter les conditions suivantes : la distance entre le sommet de l'arbre et la nappe de conducteurs doit être supérieure à la distance prévue par la réglementation en vigueur. Cette distance est calculée en tenant compte d'une possible chute perpendiculaire de cet arbre en direction des nappes de conducteurs.

## 10) L'accès d'Enedis à la propriété

Enedis est autorisée à faire pénétrer ses agents ou ceux des entreprises qu'elle a accréditées afin de réaliser tous les travaux liés à l'exploitation des ouvrages.

Enedis informera préalablement le propriétaire de ses interventions, sauf en cas d'urgence.

## 11) L'indemnité en cas de dommage à l'occasion des opérations liées à l'exploitation

Si des dommages directs et certains sont causés aux biens à l'occasion de toutes les opérations liées à l'exploitation des ouvrages, le propriétaire aura droit à une indemnité. Son montant sera déterminé selon la nature et l'étendue des dommages. Il

sera fixé à l'amiable ou à défaut d'accord, par le tribunal compétent.

## AUTRES ARTICLES

### 12) Les effets de cette convention

Le propriétaire s'engage à porter cette convention à la connaissance des personnes qui ont ou qui acquièrent des droits sur la propriété, notamment en cas de transfert de propriété ou de changement de locataire.

De plus, le propriétaire s'engage à faire reporter les termes de la présente convention dans tout acte relatif à la propriété.

### 13) Les formalités

#### Enregistrement

Enedis pourra faire enregistrer cette convention auprès des services des impôts.

#### Copie pour le propriétaire

Enedis remet un exemplaire de la convention au propriétaire après accomplissement des formalités nécessaires.

#### Acte authentique

Cette convention sera formalisée par un acte authentique devant un notaire en vue de sa publication au service de la publicité foncière.

Enedis prendra à sa charge les frais liés à cet acte.

### 14) Les éventuels litiges

Si un litige survient entre les parties au sujet de l'interprétation ou de l'exécution de cette convention, les parties conviennent de rechercher un règlement amiable.

A défaut d'accord, les litiges seront soumis au tribunal compétent du lieu de situation de la propriété.

### 15) Les données à caractère personnel

Enedis recueille des données pour la bonne exécution de la présente convention (noms, prénoms, adresse, etc.). Ces données seront traitées conformément à la loi n° 78-17 du 6 janvier 1978 relative à l'informatique, aux fichiers et aux libertés et au règlement général sur la protection des données.

Elles sont conservées pendant la durée de vie de l'ouvrage et sont destinées à Enedis, ses prestataires et le cas échéant aux tiers autorisés ou tout tiers qui justifierait d'un intérêt majeur.

Le propriétaire dispose d'un droit d'accès à ses données, de rectification, d'opposition et d'effacement pour motif légitime. Il peut exercer son droit d'accès via l'adresse e-mail suivante : [dct-informatiqueetlibertés@enedis.fr](mailto:dct-informatiqueetlibertés@enedis.fr)

**Si la signature est manuscrite**, il convient de réaliser 4 (quatre) exemplaires de la convention et faire précéder la signature de la mention manuscrite " Lu et approuvé ".

**Si la signature est électronique**, la convention est signée dans les conditions prévues par les articles 1366 et 1367 du Code civil, d'un commun accord entre les Parties.


Fait en quatre (4) exemplaires originaux.

**Enedis**

Date :

Cadre réservé à Enedis

A....., le .....

Nom Prénom	Signature
LES COPROPRIETAIRES GALERIE MARCHANDE CARREFOUR MARKET représenté(e) par DAVIN Clotilde, dûment habilité(e) à cet effet	
DIRECTION DE L URBANISME, FONCIER, LOGEMENT représenté(e) par son (sa) Maire <i>H. HANON CRANIER</i> ....., ayant reçu tous pouvoirs à l'effet des présentes par décision du <i>conseil municipal du 23 avril 2026</i>	<i>«W et approuvé»</i> 

Annexe : plan de tracé des ouvrages

Envoyé en préfecture le 24/04/2026

Reçu en préfecture le 24/04/2026

Publié le 24/04/2026

ID : 013-211300413-20260423-DEL\_2026\_85-DE





## CONVENTION CS06

### Convention de servitudes pour les ouvrages souterrains

#### (Hors propriétés agricoles, boisées et forestières)

## LOCALISATION

Commune de : Gardanne

Département : BOUCHES DU RHONE

Une ligne électrique souterraine : 400 Volts

N° d'affaire Enedis : RAC-24-2ESH4DEBVN C5 RENFORCEMENT - Sabrina FORTES NASCIMENTO PIRES - 186 CHEMIN DES PRES -13120 GARDANNE

Chargé de projet Enedis : ALLEGUI MEHDI

## PARTIES

Cette convention est signée entre :

### **Enedis,**

Ci-après « Enedis » dans cette convention

Société anonyme à directoire et conseil de surveillance, au capital de 270 037 000 euros, immatriculée au RCS de Nanterre sous le numéro 444 608 442, ayant son siège social à la tour Enedis, 4, place de la Pyramide, 92800 PUTEAUX

Représentée par Le Directeur Régional ENEDIS Provence Alpes du Sud, Monsieur Jacques NICOLI, 445 rue André Ampère, 13290 AIX EN PROVENCE,

### **Et**

Nom \*: **LES COPROPRIETAIRES GALERIE MARCHANDE CARREFOUR MARKET** représenté(e) par DAVIN Clotilde, dûment **habilité(e) à cet effet**

Demeurant à : **P/CG IMMOB. PERSPEVTIVES SUD 0025 RUE PAUL LANGEVIN, 13290 AIX EN PROVENCE**

Téléphone : .....

Né(e) à :

Agissant en qualité **Propriétaire** des bâtiments et terrains ci-après indiqués

Nom \*: **DIRECTION DE L URBANISME, FONCIER, LOGEMENT** représenté(e) par son (sa) Marie H. Marie GRANIER ayant reçu tous pouvoirs à l'effet des présentes par décision du Conseil municipal en date du 23 avril 2026

Demeurant à : **IMMEUBLE ST ROCH, 1 AVENUE DE NICE, 13541 GARDANNE CEDEX**

Téléphone : .....

Né(e) à :

Agissant en qualité **Propriétaire** des bâtiments et terrains ci-après indiqués

Ci-après « le propriétaire » dans cette convention

Enedis et le propriétaire sont désignés individuellement la « Partie » et ensemble les « Parties ».

Le propriétaire déclare que la/les parcelle(s) ci-après désignée(s) lui appartient/appartiennent :

Commune	Prefixe	Section	Numéro de parcelle	Lieux-dits	Nature éventuelle des sols et cultures (Cultures légumières, prairies, pacage, bois, forêt ...)
Gardanne		CZ	0038	CHEMIN D AIX	

Cette ou ces parcelles sont dénommées « propriété » dans cette convention.

Enedis est concessionnaire du service public de distribution d'électricité sur 95 % du territoire français. A ce titre, elle entretient, développe et exploite le réseau public de distribution d'électricité. Cette mission lui permet d'obtenir une déclaration d'utilité publique et/ou d'établir des servitudes l'autorisant à implanter des ouvrages électriques sur des propriétés, dans l'intérêt du service public (articles L.323-3 et suivants et R.323-1 et suivants du code de l'énergie).

Cette convention reconnaît à Enedis les droits prévus par ces textes. Elle prévoit par ailleurs des droits sur lesquels les Parties se sont accordées.

## LES OUVRAGES

### 1) Les ouvrages objet de cette convention

Dès la signature de cette convention, le propriétaire autorise Enedis à implanter sur sa propriété (close ou non, bâtie ou non) les ouvrages décrits ci-dessous :

- 1 canalisation(s) souterraines(s) et ses (leurs) accessoires dans une bande de 3 m de large sur une longueur totale d'environ 76 mètres ;
- Les bornes de repérage si besoin ;

Cette convention vise également tous les ouvrages qui pourraient se substituer aux ouvrages précités sur leurs emprises initiales ou le cas échéant, à proximité de l'emprise initiale.

Le terme « ouvrage » utilisé dans cette convention vise donc l'ensemble de ces ouvrages.

### 2) L'emplacement de ces ouvrages sur la propriété

Les ouvrages décrits ci-dessus sont implantés sur la propriété aux emplacements décrits dans le plan de tracé des ouvrages annexé à cette convention.

### 3) La durée pendant laquelle les ouvrages restent implantés sur la propriété

Cette convention entre en vigueur à la date de sa signature. Elle est conclue pour la durée de vie des ouvrages visés au point 1). Enedis pourra commencer les travaux dès la signature de la convention par le propriétaire.

## IMPLANTATION DES OUVRAGES

### 4) Les conséquences sur la végétation à proximité de l'emplacement des ouvrages

Enedis est autorisée à effectuer l'élagage, l'enlèvement, l'abattage ou le dessouchage de toutes plantations, branches ou arbres, qui se trouvent à proximité de l'emplacement des ouvrages, gênent leur pose ou pourraient par leur mouvement, chute ou croissance occasionner des dommages aux ouvrages.

Ces travaux pourront être confiés au propriétaire si ce dernier le demande et s'engage à respecter la réglementation en vigueur, notamment la réglementation relative à l'exécution de travaux à proximité de certains ouvrages (notamment art. L. 554-1 et suivants et art. R. 554-1 et suivants du Code de l'environnement ; arrêté du 15 février 2012 pris en application du chapitre IV du titre V du livre V du code de l'environnement relatif à l'exécution de travaux à proximité de certains ouvrages souterrains, aériens ou subaquatiques de transport ou de distribution).

### 5) L'accès d'Enedis à la propriété

Enedis est autorisée à faire pénétrer ses agents ou ceux des entreprises qu'elle a accréditées afin de réaliser les travaux

d'implantation des ouvrages.

Enedis informera préalablement le propriétaire de ses interventions, sauf en cas d'urgence.

## 6) Les conditions financières de cette implantation

Au regard des droits reconnus par le propriétaire à Enedis en application de cette convention, Enedis s'engage à lui verser une indemnité forfaitaire, unique et définitive.

Son montant est de 76 (soixante-seize euros) €.

Cette somme sera versée lors de la signature de l'acte notarié.

## 7) L'indemnisation en cas de dommages à l'occasion des travaux d'implantation

Si des dommages directs et certains sont causés aux biens à l'occasion de l'implantation des ouvrages, le propriétaire aura droit à une indemnité. Son montant sera déterminé selon la nature et l'étendue des dommages. Il sera fixé à l'amiable ou à défaut d'accord, par le tribunal compétent.

# EXPLOITATION DES OUVRAGES

## 8) Les opérations liées à l'exploitation des ouvrages

Par cette convention, le propriétaire autorise Enedis à exploiter les ouvrages implantés sur sa propriété et à y réaliser toutes les opérations nécessaires pour les besoins du service public de la distribution d'électricité. Il s'agit de la surveillance, l'entretien, la réparation, le remplacement et la rénovation des ouvrages.

## 9) Les conditions dans lesquelles le propriétaire peut jouir de sa propriété

Le propriétaire conserve la propriété et la jouissance de la propriété.

Pour autant, il renonce à demander l'enlèvement ou la modification des ouvrages désignés à l'article 1) ci-dessus, peu importe les motifs de sa demande.

Cet enlèvement ou cette modification des ouvrages seront toutefois possibles si le propriétaire prend intégralement en charge tous les coûts associés.

### Ce qui est interdit :

- Le propriétaire s'interdit de porter atteinte à la sécurité des ouvrages d'Enedis ;
- Le propriétaire s'interdit de réaliser ou faire réaliser des travaux ou d'édifier une construction dans l'emprise et à proximité des ouvrages définis au 1 ;
- Le propriétaire s'interdit de réaliser ou de laisser pousser des plantations d'arbres ou arbustes, de toute culture sur ou sous le tracé et à proximité des ouvrages définis au 1 ;
- Le propriétaire s'interdit de modifier le profil de son terrain, dans l'emprise et à proximité des ouvrages définis au 1.

### Ce qui est autorisé :

Le propriétaire pourra édifier des constructions et réaliser des plantations sur sa propriété dans les conditions suivantes :

- Le propriétaire pourra édifier des constructions ou effectuer des plantations à proximité des ouvrages décrits à l'article 1) à condition de respecter les distances prévues par la réglementation en vigueur entre ces ouvrages et ces constructions ou implantations.
- Le propriétaire pourra planter des arbres de part et d'autre de la nappe des conducteurs à condition de respecter les conditions suivantes : la distance entre le sommet de l'arbre et la nappe de conducteurs doit être supérieure à la distance prévue par la réglementation en vigueur. Cette distance est calculée en tenant compte d'une possible chute perpendiculaire de cet arbre en direction des nappes de conducteurs.

## 10) L'accès d'Enedis à la propriété

Enedis est autorisée à faire pénétrer ses agents ou ceux des entreprises qu'elle a accréditées afin de réaliser tous les travaux liés à l'exploitation des ouvrages.

Enedis informera préalablement le propriétaire de ses interventions, sauf en cas d'urgence.

## 11) L'indemnité en cas de dommage à l'occasion des opérations liées à l'exploitation

Si des dommages directs et certains sont causés aux biens à l'occasion de toutes les opérations liées à l'exploitation des ouvrages, le propriétaire aura droit à une indemnité. Son montant sera déterminé selon la nature et l'étendue des dommages. Il

sera fixé à l'amiable ou à défaut d'accord, par le tribunal compétent.

## AUTRES ARTICLES

### 12) Les effets de cette convention

Le propriétaire s'engage à porter cette convention à la connaissance des personnes qui ont ou qui acquièrent des droits sur la propriété, notamment en cas de transfert de propriété ou de changement de locataire.

De plus, le propriétaire s'engage à faire reporter les termes de la présente convention dans tout acte relatif à la propriété.

### 13) Les formalités

#### Enregistrement

Enedis pourra faire enregistrer cette convention auprès des services des impôts.

#### Copie pour le propriétaire

Enedis remet un exemplaire de la convention au propriétaire après accomplissement des formalités nécessaires.

#### Acte authentique

Cette convention sera formalisée par un acte authentique devant un notaire en vue de sa publication au service de la publicité foncière.

Enedis prendra à sa charge les frais liés à cet acte.

### 14) Les éventuels litiges

Si un litige survient entre les parties au sujet de l'interprétation ou de l'exécution de cette convention, les parties conviennent de rechercher un règlement amiable.

A défaut d'accord, les litiges seront soumis au tribunal compétent du lieu de situation de la propriété.

### 15) Les données à caractère personnel

Enedis recueille des données pour la bonne exécution de la présente convention (noms, prénoms, adresse, etc.). Ces données seront traitées conformément à la loi n° 78-17 du 6 janvier 1978 relative à l'informatique, aux fichiers et aux libertés et au règlement général sur la protection des données.

Elles sont conservées pendant la durée de vie de l'ouvrage et sont destinées à Enedis, ses prestataires et le cas échéant aux tiers autorisés ou tout tiers qui justifierait d'un intérêt majeur.

Le propriétaire dispose d'un droit d'accès à ses données, de rectification, d'opposition et d'effacement pour motif légitime. Il peut exercer son droit d'accès via l'adresse e-mail suivante : [dct-informatiqueetlibertes@enedis.fr](mailto:dct-informatiqueetlibertes@enedis.fr)

**Si la signature est manuscrite**, il convient de réaliser 4 (quatre) exemplaires de la convention et faire précéder la signature de la mention manuscrite " Lu et approuvé ".

**Si la signature est électronique**, la convention est signée dans les conditions prévues par les articles 1366 et 1367 du Code civil, d'un commun accord entre les Parties.

Fait en quatre (4) exemplaires originaux.

**Enedis**

Date :

Cadre réservé à Enedis

A....., le .....

Nom Prénom	Signature
LES COPROPRIETAIRES GALERIE MARCHANDE CARREFOUR MARKET représenté(e) par DAVIN Clotilde, dûment habilité(e) à cet effet	
DIRECTION DE L URBANISME, FONCIER, LOGEMENT représenté(e) par son (sa) Maire M. Denis GRANIER, ayant reçu tous pouvoirs à l'effet des présentes par décision du conseil municipal du 23 avril 2026	<i>M. et approuvé</i> 

Annexe : plan de tracé des ouvrages

Envoyé en préfecture le 24/04/2026

Reçu en préfecture le 24/04/2026

Publié le 24/04/2026



ID : 013-211300413-20260423-DEL\_2026\_85-DE

# PLAN DE CONVENTION

Poste HT/BT « CHAMPION »  
C5 RENFORCEMENT – SABRINA FORTES  
Chemin des près  
13120 GARDANNE

## Câble Souterrain Basse Tension

(-P1- X=899376.36 Y=6266134.76 / -A- X=899339.03 Y=6266091.60)

**NUMERO D'AFFAIRE**  
DC25/067908

**CHARGE D'AFFAIRE**  
Mehdi Allegui  
Tel: 06.13.32.40.59  
[mehdi-externe.allegui@enedis.fr](mailto:mehdi-externe.allegui@enedis.fr)

### Ce dossier contient les éléments suivants :

- Plan de situation p. 2
- Plan cadastral p. 3
- Plan de projet p. 4

**DATE DE CREATION**  
30/03/26

### IDENTIFICATION PROPRIETAIRE

Commune de GARDANNE

Section CZ – Parcelle : N° 38

Propriété de :  
Direction de l'urbanisme, Foncier, logement  
Immeuble saint Roch  
1 avenue de Nice  
13541 GARDANNE cedex  
Et  
COPROPRIETAIRES GALERIE  
MARCHANDE CARREFOUR  
Représenté par :  
CG IMMOBILIER PERSPECTIVE SUD  
25 rue Paul Langevin  
13290 AIX EN PROVENCE

- Parapher chaque page du présent dossier, signer et dater la dernière page avec la mention "lu et approuvé" précédant la signature
- Parapher chaque page de la convention jointe, dater et signer la dernière page avec la mention "lu et approuvé" précédant la signature

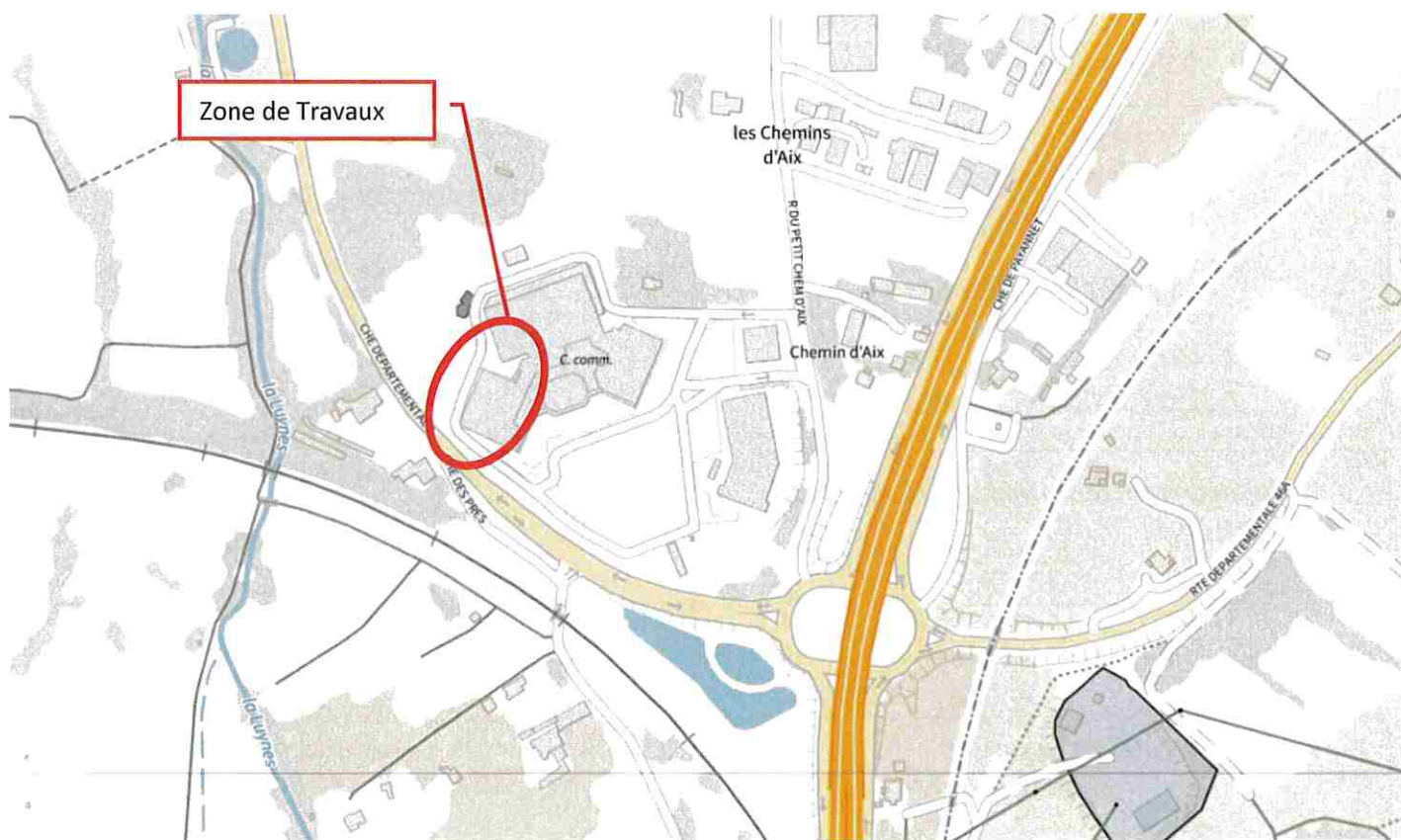


**B.E.T.P**  
ZI Les Ferrages  
83170 TOURVES  
Tel : 07.57.41.62.01  
[etudes.betp@gmail.com](mailto:etudes.betp@gmail.com)



**V.R.T.P**  
ZI Les Ferrages  
83170 TOURVES  
Tel : 07.57.41.62.01  
[etudes.betp@gmail.com](mailto:etudes.betp@gmail.com)

## PLAN DE SITUATION



<p>Département : BOUCHES DU RHONE</p> <p>Commune : GARDANNE</p>	<p>DIRECTION GÉNÉRALE DES FINANCES PUBLIQUES</p> <p>-----</p> <p>EXTRAIT DU PLAN CADASTRAL</p> <p>-----</p>	<p>Le plan visualisé sur cet extrait est géré par le centre des impôts foncier suivant : CENTRE DES IMPÔTS FONCIER D' AIX 10 avenue de la Cible 13626 13626 Aix en Provence Cedex 1 tél. 04 42 37 53 67 -fax cdif.aix-en-provence@dgif.finances.gouv.fr</p>
<p>Section : CZ Feuille : 000 CZ 01</p> <p>Échelle d'origine : 1/1000 Échelle d'édition : 1/1500</p> <p>Date d'édition : 11/07/2025 (fuseau horaire de Paris)</p> <p>Coordonnées en projection : RGF93CC44 ©2022 Direction Générale des Finances Publiques</p>	<p><b>PLAN CADASTRAL</b></p>	<p>Cet extrait de plan vous est délivré par :</p> <p style="text-align: center;">cadastre.gouv.fr</p>



